



Т.Х. АРХИВ
П.И.Н.К.
Инв. № 1-7
1242












				28514			
ИЗМ.	ЛИСТ	Н ДОКУМ	ПОСЛ. DATA	СКЛАД САМОЛЕТНЫХ ГРУЗОВ В АЭРОПОРТУ „АЛДЫКЕБ“			
ГПП	ДЕСЯТИКОБ						
НАЛОЖИ	ПЛАТЯЗСЕС			ШИР			
СПЕВ	ВАРАВА			ТС-А			
Н КОНТ	ВАРАВА			СТАБИЛ			
РЧ.БЕР	КУШНЦОВА			Т.Р.П			
ПРОВЕР	КУШНЦОВА			М-Б			
РАЗРЯ	ЧЕРНЫХ			ЛИСТ			
				2			
				9			

ПЛОЩАДА СКЛАДА.

ГЕНПЛАН И ОБЪЕМЫ РАБОТ.

НОРИЛЬСКИЙ ПРОЕКТ ОГИТ.

8. ЗАМЕЧАНИЕ
БЕНЗОПРОВОД НАЗЫВНЫЙ
10. БЕНЗОПРОВОД РАЗБИРАЕТСЯ
10. БЕНЗОПРОВОД В ТРАНСШЕ.
== == КАБЕЛЬНЫЙ ПАННАЛ.
10. ПРОТИВОПОЖАРНЫЙ ВОДОПРОВОД
ВОДОПРОВОД В ТРАНСШЕ.
А. ЧЕРНОБЕЖНОЕ ПОКРЫТИЕ
ШЕБЕН.

 ПРОЕКТИРУЕМЫЙ ЖЕЛ. ДОР. ПУТЬ.
 ПРОЕКТИРУЕМАЯ АВТОДОРОГА.
 СУЩЕСТВУЮЩАЯ И РАНЕЕ ЗАПРОЕКТИРОВАННАЯ Д/ДОРОГА.
 ПРОЕКТИРУЕМЫЕ ЗДАНИЯ И СООРУЖЕНИЯ.
 СУЩЕСТВУЮЩИЕ И РАНЕЕ ЗАПРОЕКТИРОВАННЫЕ ЗДАНИЯ И СООРУЖЕНИЯ.
 ОГРАЖДЕНИЕ.
 КАНАЛИЗАЦИЯ.
 ВЫСОКОВОЛЬТНАЯ ЛИНИЯ.
 КАБЕЛЬНАЯ ЭСТАКАДА.
 КАБЕЛЬНАЯ ТРАНСЕЛ.
 ОСВЕТИТЕЛЬНАЯ МАЧТА.

42. План подъездной автомобильной дороги и ее технические параметры
приведены на черт. №285144.А3.

43. Опись рабочих чертежей приведена на черт. №285144.А1.

44. Соборный план внутриплощадочных и внешних инженерных сетей
приведены на черт. №285144.А5.

45. Поперечные профили по территории склада даны на черт. №285144.А7.

46. Продольный профиль по трассе эскал. фор. пути дан на черт. №285144.А6